



Ecouen Rando

Hotel de ville - Ecouen 95440

Tel. : 06 72 36 59 42

Site : <http://www.ecouen-rando.com>


Mail : asso.ecouen.rando@gmail.com

PROGRAMME DES RANDONNÉES



1^{ère} période 2021-2022




Du fait de la crise sanitaire, ce programme est susceptible d'être remis en cause en fonction des mesures gouvernementales

Date	Durée	Départ randonnée	Km + dénivelé	Pique- nique	Descriptif	Animateur
Samedi 4 septembre	Forum des associations Plateau de sport du collège Jean Bullant - Ecouen					
Dimanche 12 septembre	Journée	10h Crépy en Valois Park. Place de la République 49.23816,2.88730 N.49°14'17.4" - E 2°53'14.3"	19.1km		La cité des Valois	Joël
Lundi 13 septembre	Après-midi	14h Ronquerolles Park. du cimetière 49.16591,2.21617	9,5 km +153 m		Promenons-nous dans les bois (Ronquerolles, Montagny , etc ...)	Solange
Jeudi 16 septembre	Après-midi <i>Rando douce</i>	13h45 Villiers le sec park. de l'église	6.5km			Claudine
Dimanche 19 septembre	Journée du patrimoine : départ 10h de l'office du tourisme		6.5km		De l'influence de Napoléon 1 ^{er} à Ecouen	Ecouen Rando

Lundi 20 septembre	Après-midi	13h50 Mours Park. Centre de fitness, 44 rue de l'Isle Adam 49.130561,2.263327	11.6km +112m		Mours, Prérolles, allée couverte, Presles	Catherine
Lundi 27 septembre	Après-midi	14h Nesles la Vallée Park. du foyer rural, allée René Florentin 49.129306,2.167083	11.4km +169m		Nesles la vallée, le bois de la tour du Lay	Antoine
Lundi 4 octobre	Après-midi	14h10 Ermenonville Park. Rue René Girardin (face au château) 49.125583,2.693298	10.5km +125m		le bois de Perthes	Jacques
Jeudi 7 octobre	Après-midi <i>Rando douce</i>	14h Valmondois parking de la gare	6/7km		Valmondois + éventuelle visite du moulin de la Naze	Chantal
Dimanche 10 octobre	Journée	9h50 La Queue en Brie 94 Park. du domaine départemental des Marmousets 48.771444,2.585358 N 48°46'17.26" – E 2°35'7.29"	18km		La forêt Notre-Dame	Olivier
Lundi 11 octobre	Après-midi	13h50 Jagny /s Bois park. de l'église 49.07837,2.44397	11,5 km +159m		La vallée de l'Ysieux	Solange
Jeudi 14 octobre	Après-midi <i>Rando douce</i>	14h15 Chantilly Park. rue de Creil – esplanade de la Canardière	6km		Le long des canaux - Chantilly	Claudine
Lundi 18 octobre	Après-midi	14h10 Apremont Park. du Cimetière 49.225092,2.504111	11.7km +85m		Bois de la Basse Pomeraye, Vineuil St-Firmin	Antoine
Lundi 25 octobre	Après-midi	13h50 L'Isle Adam park. de droite au carrefour du Pavillon de Paris (Obélisque) 49.10412,2.24931	10.8km +76m		Forêt, Roselière, Marina, Pavillon Chinois, sentes	Catherine
Jeudi 28 octobre	Après-midi <i>Rando douce</i>	13h40 Piscop park. de l'Espace Primeur (ex Vasseur)	5.3km		Piscop	Christiane
Jeudi 4 novembre	Après-midi <i>Rando douce</i>	14h Saint Martin du Tertre parking en face de la Tour du Guet	7.6km		Forêt de Carnelle	Chantal

Lundi 8 novembre	Après-midi	13H50 Baillet Park. de la Porte de Baillet (traverser tout Baillet par RD 9) 49.08352,2.25705	9km +98m		Foret de l'Isle Adam et marais de Stors (rimant avec encore)	Solange
Dimanche 14 novembre	Journée	9h30 Beaumont sur oise Park. Place du Château 49.14394,2.28575 N 49°08'38.2 " – E 2°.17'8.7"	18.7km		De la ville à la forêt	Joël
Lundi 15 novembre	Après-midi	14h Coye la Foret Park. A droite du château de la Reine Blanche 49.154792,2.479992	9.4km +110m		Les étangs de Comelles et la forêt de Chantilly	Antoine
Jeudi 18 novembre	Après-midi <i>Rando douce</i>	13h45 Fontenay en Parisis Park. rue du Sévy (devant le foyer rural)	7km		Chatenay en France	Claudine
Lundi 22 novembre	Après-midi	13H45 sur la D 192 Park. entre Chauvry et St Leu, 200 m après le faisan doré 49.035514,2.256462	8.5km +143m		Foret de Montmorency secteur ouest	Jacques
Jeudi 25 novembre	Après-midi <i>Rando douce</i>	13h50 Coye Park. des étangs de Comelles	6.3km		Coye la Forêt	Christiane
Lundi 29 novembre	Après-midi	13H50 Viarmes Park. Salle St-Louis – allée de Sully (1 ^{ère} rue à droite après l'église) 49.12626,2.37106	8.7km +104m		Viarmes, Le trou à loup, Seugy	Catherine
Jeudi 2 décembre	Après-midi <i>Rando douce</i>	13h50 L'Isle-Adam Place du marché	7 km		L'Isle Adam la rosière	Chantal
Lundi 6 décembre	Après-midi	13h50 park. du poteau St-Martin (en forêt après Saint-Martin du tertre) 49.12208,2.33406	8.5km +193m		Lisière nord de la forêt de Carnelle	Solange
Jeudi 9 décembre	Après-midi <i>Rando douce</i>	13h45 Plailly Park. de l'église rue de Paris	6km		Le village de Plailly	Claudine
Dimanche 12 décembre	Journée	9h30 Chantilly Park. «Les Bourgognes» près du grand canal 49.1984,2.4669 N 49°11'54.44" – E 2°28'1.16"	18km		Autour du château	Olivier

Lundi 13 décembre	Après-midi	14h Auvers sur Oise Park. 2 ^{ème} à gauche après l'Oise en venant de Méry (indication parking) 49.070597,2.176472	8.4km +95m		Vers Chaponval, retour par les bords de l'Oise	Antoine
Lundi 20 décembre	Après-midi	13h45 Entre Saint Leu et Chauvry Park. carrefour des 4 cèdres à l'intersection D 192P et rte de la Croix st-Jacques 49.028079,2. 248586	8.5km +175m		Les sentes de Saint Leu la Forêt	Jacques
Jeudi 23 décembre ANNULÉE	Après-midi Rando douce				Annulée	
Lundi 3 janvier	Après-midi	13h45 Domont Park. sous la mairie Rue de la Mairie 49.02869,2.32711	8,5km +122m		Domont, entre ville et forêt par les routes de crête	Catherine
Jeudi 6 janvier	Après-midi Rando douce	13h50 Montmorency mare aux Champeaux, Rue du Repos de Diane	6.7 km		Les sentes de Montmorency	Chantal
Lundi 10 janvier	Après-midi	13h45 Maffliers Park. 12/20 rue de Paris 49.07778,2.31007	8km +144m		La forêt vers Nerville, retour par le bois Carreau	Solange
Jeudi 13 janvier	Après-midi Rando douce	13h45 Fontenay en Parisis Park. du cimetière – rte de Mareil	6.5km		Alentours de Mareil en France	Claudine
Dimanche 16 janvier	Journée	9h30 Montmorency Park. Eloïse rue des Haras 48.98894,2.32889 N 48°59'20.2" - E 2°19'44.0"	17km		Autour de Montmorency	Joël
Lundi 17 janvier	Après-midi	14H La Courneuve Park. entrée du Tapis Vert 55 av Waldeck Rochet 48.540461,2.402924	8km +57m		Parc de la Courneuve (soyez ponctuels fermeture des grilles à 17h15 !)	Jacques
Lundi 24 janvier	Après-midi	14H Villepinte Park. à droite en entrant dans la route Camille Pissarro 48.959847,2.503278	8km +30m		Parc du Sausset	Antoine
Lundi 31 janvier	Après-midi	13h50 L'Isle-Adam Park. de la Plage 49.11384,2.2141	8,7km +60m		Bord d'Oise côté Parmain, pont de Butry, bordure de forêt	Catherine

Jeudi 3 février	Après-midi Rando douce	14h Royaumont devant l'abbaye	4.5km	Royaumont et visite de l'Abbaye	Chantal
------------------------	---------------------------	---	-------	--	---------

NB : L'animateur_se réservant le droit d'annuler ou modifier une sortie (conditions météo trop défavorables, empêchement personnel etc...) il est vivement recommandé aux randonneurs participants de l'en informer par **sms**.



= Repas tiré du sac (pique-nique)

Téléphone portable des animateurs

(à conserver dans son sac à dos)

AUGOT	Francine	06 83 09 52 13	KURKOWSKY	Claudine	06 16 02 66 58
BROUSSE	Solange	06 74 27 65 95	LYS	Catherine	06 73 08 02 62
GOBERT	Chantal	06 13 12 04 49	PETIT	Christiane	06 89 65 77 97
GODARD	Olivier	07 82 15 14 20	REZZE	Antoine	06 30 31 59 88
HASBOUN	Jacques	06 89 68 33 64	TEXIER	Joël	06 61 71 48 45