





PROGRAMME DES RANDONNÉES


Saison 2022/2023 – 1ère période


Consignes en fin de tableau à lire attentivement

| Date | Durée | Départ randonnée * Stationnement au plus près | Km + dénivelé | Repas | Descriptif | Animateur |
|------------------------------|--|---|---------------------|---|--|----------------|
| Samedi 3 septembre | Forum des associations sur le plateau de sports du collège Jean Bullant, Av. du Maréchal Foch, Ecouen | | | | | |
| Dimanche 11 septembre | journée | 9h30 gare de Butry sur Oise 95 N 49.091538° E 2.201916° N 49°5'29.53" E 2°12'6.89" | 19km +166m |  | En suivant le Sausseron vers Nesles la vallée | Olivier |
| Lundi 12 septembre | Après-midi | 13h45 parking à droite avant le pont entre Auvers et Méry sur oise 95 N 49.07010° E 2.18011° N 49°4'12.36" E 2°10'48.39" | 11km +113m | | Bois des Garennes, marais de Stors retour par la rive droite de l'Oise | Solange |
| Lundi 19 septembre | Après-midi | 13h45 parking rue Pierre Vogler Cergy 95 N49.03277° E2.05965° N49°01'58" E2°03'35" | 12km +138m | | Le tour des étangs par le point de vue de l'Axe majeur | Antoine |

| | | | | | | |
|--|------------|--|-----------------|---|---|---------------------------|
| Lundi 26 septembre | Après-midi | 13h45 Parking du château de Pontarmé 60 N 49.156002° E 2.547947° N 49°09'21.6" E 2°32'52.6" | 12km +86m | | Vers les étangs de Comelles par la fontaine d'Ory | Catherine |
| Jeudi 29 septembre | Après-midi | RV 13h15 Parking Lemaire Ecoen | 6/7km | | Autour du chateau de la Chasse | Chantal |
| Lundi 3 octobre | Après-midi | 13h45 parking de la plage de l' Isle-Adam 95 N 49.11378° E 2.21377° N 49°6'49.61" E 2°12'49.57" | 12 km +171m | | vallées de l'Oise et du Sausseron | Martine |
| Samedi et dimanche 8 et 9 octobre | Week end | Sailly-lez-Cambrai 59 <i>(en cours de préparation)</i> | | | | Olivier et Thierry |
| Lundi 10 octobre | Après-midi | 13h45 parking Eglise ou mairie de Labbeville 95 (ou environs) N 49.13667° E 2.14483° N 49°08'12" E 2°08'41.40" | 11.5km +158m | | Entre Labbeville et Valangougeard | Antoine |
| Jeudi 13 octobre | Après-midi | RV 13h15 Parking Lemaire Ecoen | 7km | | Parmain, Jouy le Comte, bord d'Oise | Catherine |
| Dimanche 16 octobre | Journée | 9h30 Mongrésin centre 60 N 49.154278° E 2.520982° N 49°9'15.40" E 2°31'15.53" | 18.3km +164m |  | Bois et forêt entre Orry la ville et Senlis | Thierry |
| Lundi 17 octobre | Après-midi | 13h45 place de Verdun Champagne sur Oise 95 N 49.13698° E 2.24033° N 49°8'13.16" E 2°14'25.22" | 11.5km +158m | | Petit tour en forêt du Lay, Jouy le Comte, retour par les rives de l'Oise | Solange |

| | | | | | | |
|----------------------------|------------|--|-----------------|---|--|------------------|
| Lundi 24 octobre | Après-midi | 13h45 Auvers sur Oise 95 Parking gare à gauche après le pont N 49.07074° E 2.17665° N 49°04'14.7" E 2°10'35.9" | 10km +103m | | Auvers, Valhermeil par le chemin des peintres | Catherine |
| Lundi 31 octobre | Après-midi | 13H45 parking intersection route du faite et D909 après Bouffémont 95 N 49.02702° E 2.30894° N 49°1'37.27" E 2°18'32.18" | 10.5km +165m | | Chateau de la Chasse, Etang Marie, Carrefour du milieu | Martine |
| Dimanche 6 novembre | Journée | 9h30 Château du Val Carrières sous bois 78 N 48.920847° E 2.105939° N 48°55'15.04" E 2°6'21.37" | 19km +358m |  | Château et forêt de Saint-Germain en laye | Olivier |
| Lundi 7 novembre | Après-midi | 13h45 parking château de la Reine Blanche Coye la forêt 60 N 49.15479° E 2.48003° N 49°09'17.25" E 2°28'48.10" | 9.5km +91m | | Etangs et forêt de Coye | Antoine |
| Jeudi 10 novembre | Après-midi | RV 13h15 Parking Lemaire Ecouen | 6/7km | | Découverte du patrimoine de Montsout | Chantal |
| Lundi 14 novembre | Après-midi | 13h45 parking route du poteau de Paradis (sur la D 192p entre Chauvry et Saint-Leu 95) N 49.03550° E 2.25658° N 49°2'7.8" E 2°15'23.68 " | 8km +200m | | Sentier de la Reine Hortense et Saint-Prix | Solange |
| Lundi 21 novembre | Après-midi | 13h45 parking ex Vasseur Piscop 95 N 49.01825° E 2.35029° N 49°1'5.7" E 2°21'1.04" | 9km +122m | | De Piscop aux Champeaux par la forêt | Martine |

| | | | | | | |
|--------------------------------------|------------|---|-----------------|---|---|------------------|
| Lundi 28 novembre | Après-midi | 13h45 rue de Vigneseuil devant le parc Chantemesse Chambly 60 N 49.16899° E 2.23929° N 49°10'08.4" E 2°14'21.5" | 8.5km +80m | | Le long de l'Esches, retour par Gandicourt et Renouval | Catherine |
| Jeudi 1^{er} décembre | Après-midi | RV 13h15 Parking Lemaire Ecouen | 6/7km | | Enghien | Chantal |
| Dimanche 4 décembre | journée | 9H30 Seraincourt 95 N 49.042615° E 1.872315° N 49°2'33.41" E 1°52'20.33" | 17.3km +354m |  | Au fil de l'eau brillante et la Bernon | Thierry |
| Lundi 5 décembre | Après-midi | 13h45 parking cimetière et église de Luzarches 95 N 49.11154° E 2.42883° N 49°06'41.55" E 2°25'43.80" | 8.5km +54m | | Bois de Beauvilliers, Chaumontel | Antoine |
| Lundi 12 décembre | Après-midi | 13h45 parking du chateau de la Chasse Montlignon 95 N 49.02316° E 2.29567 N 49°1'23.37" E 2°17'44.41" | 8km + 142m | | Point de vue panoramique | Solange |
| Lundi 19 décembre | Après-midi | 13h45 parking du stade André Thavaux, rue de la République Presles 95 N 49.115629° E 2.283025° N 49°06'56.3" E 2°16'58.9" | 8.5km +134m | | Prérolles, Nointel, retour par l'orée de la forêt de Carnelle | Catherine |
| Lundi 2 janvier | Après-midi | 13h45 gymnase Marly la ville 95 N 49.08782° E 2.50486° N 49°5'16.15" E 2°30'17.49" | 9.5km +139m | | Marly, Bellefontaine | Martine |

| | | | | | | |
|----------------------------|------------|---|---------------|---|---|------------------|
| Jeudi 5 janvier | Après-midi | RV 13h15 Parking Lemaire Ecouen | 6/7km | | La forêt d'Ecouen | Chantal |
| Lundi 9 janvier | Après-midi | 13h45 parking Héloïse rue des haras Montmorency 95 N 48.98901° E 2.32878° N 48°59'20.45" E 2°19'43.60" | 11km +139m | | De Montmorency au lac d'Enghien et retour | Antoine |
| Dimanche 15 janvier | Journée | 9h30 mairie de Pontcarré 77 N 48.800107° E 2.704142° N 48°48'0.38" E 2°42'14.91" | 18km +10m |  | Les boucles en forêt d'Armainvilliers | Olivier |
| Lundi 16 janvier | Après-midi | 13h45 parking de l'Abbaye de Royaumont à Asnières 60 N 49.14694° E 2.38573° N 49°8'48.98 " E 2°23'8.62" | 9.3km +90m | | Entre la nouvelle Thève et l'Ysieux par le Moulin de Giez | Solange |
| Lundi 23 janvier | Après-midi | 13h45 parking cimetière et église de Luzarches 95 N 49.11162° E 2.42867° N 49°06'41.8" E 2°25'43.2" | 10km +138m | | Luzarches (patrimoine) et autour du bois du Tremblay | Catherine |
| Lundi 30 janvier | Après-midi | 13h45 parking gauche du rond point de l'obélisque Rue de Paris l'Isle-Adam 95 N 49.10377° E 2.24838° N 49°06'13.57" E 2°14'54.17" | 8.5km +80m | | A travers la forêt de l'Isle Adam vers le marais de Stors | Martine |


Le lundi :

- Merci d'informer l'animateur par SMS de votre participation avant midi.
- Important : le co-voiturage s'organise entre les adhérents lors des premières séances et l'association n'en est pas responsable. Nous pouvons toutefois communiquer les coordonnées des éventuels chauffeurs avec leur accord.

Le jeudi :

- Rendez-vous au parking du gymnase Lemaire à **13h15** (Ecouen)

Randonnées à la journée

-  Le repas est tiré du sac

D'une manière générale, n'oubliez pas les chaussures de rechange pour le retour, votre chauffeur vous en saura gré !!!

Coordonnées des animateurs

| | | | | | |
|-----------|---------|----------------|--------|-----------|----------------|
| BROUSSE | Solange | 06 74 27 65 95 | GODARD | Olivier | 07 82 15 14 20 |
| DAUTCOURT | Martine | 06 77 70 45 91 | LYS | Catherine | 06 73 08 02 62 |
| DECOSTER | Thierry | 06 24 26 32 11 | REZZE | Antoine | 06 30 31 59 88 |
| GOBERT | Chantal | 06 13 12 04 49 | | | |