





PROGRAMME DES RANDONNÉES


Saison 2022/2023 – 1ère période


Consignes en fin de tableau à lire attentivement

Date	Durée	Départ randonnée * Stationnement au plus près	Km + dénivelé	Repas	Descriptif	Animateur
Samedi 3 septembre	Forum des associations sur le plateau de sports du collège Jean Bullant, Av. du Maréchal Foch, Ecoen					
Dimanche 11 septembre	journée	9h30 gare de Butry sur Oise 95 N 49.091538° E 2.201916° N 49°5'29.53" E 2°12'6.89"	19km +166m		En suivant le Sausseron vers Nesles la vallée	Olivier
Lundi 12 septembre	Après-midi	13h45 parking à droite avant le pont entre Auvers et Méry sur oise 95 N 49.07010° E 2.18011° N 49°4'12.36" E 2°10'48.39"	11km +113m		Bois des Garennes, marais de Stors retour par la rive droite de l'Oise	Solange
Lundi 19 septembre	Après-midi	13h45 parking rue Pierre Vogler Cergy 95 N49.03277° E2.05965° N49°01'58" E2°03'35"	12km +138m		Le tour des étangs par le point de vue de l'Axe majeur	Antoine

Lundi 26 septembre	Après-midi	13h45 Parking du château de Pontarmé 60 N 49.156002° E 2.547947° N 49°09'21.6" E 2°32'52.6"	12km +86m		Vers les étangs de Comelles par la fontaine d'Ory	Catherine
Jeudi 29 septembre	Après-midi	RV 13h15 Parking Lemaire Ecoen	6/7km		Autour du chateau de la Chasse	Chantal
Lundi 3 octobre	Après-midi	13h45 parking de la plage de l' Isle-Adam 95 N 49.11378° E 2.21377° N 49°6'49.61" E 2°12'49.57"	12 km +171m		vallées de l'Oise et du Sausseron	Martine
Samedi et dimanche 8 et 9 octobre	Week end	Sailly-lez-Cambrai 59 <i>(en cours de préparation)</i>				Olivier et Thierry
Lundi 10 octobre	Après-midi	13h45 parking Eglise ou mairie de Labbeville 95 (ou environs) N 49.13667° E 2.14483° N 49°08'12" E 2°08'41.40"	11.5km +158m		Entre Labbeville et Valangougeard	Antoine
Jeudi 13 octobre	Après-midi	RV 13h15 Parking Lemaire Ecoen	7km		Parmain, Jouy le Comte, bord d'Oise	Catherine
Dimanche 16 octobre	Journée	9h30 Mongrésin centre 60 N 49.154278° E 2.520982° N 49°9'15.40" E 2°31'15.53"	18.3km +164m		Bois et forêt entre Orry la ville et Senlis	Thierry
Lundi 17 octobre	Après-midi	13h45 place de Verdun Champagne sur Oise 95 N 49.13698° E 2.24033° N 49°8'13.16" E 2°14'25.22"	11.5km +158m		Petit tour en forêt du Lay, Jouy le Comte, retour par les rives de l'Oise	Solange

Lundi 24 octobre	Après-midi	13h45 Auvers sur Oise 95 Parking gare à gauche après le pont N 49.07074° E 2.17665° N 49°04'14.7" E 2°10'35.9"	10km +103m		Auvers, Valhermeil par le chemin des peintres	Catherine
Lundi 31 octobre	Après-midi	13H45 parking intersection route du faite et D909 après Bouffémont 95 N 49.02702° E 2.30894° N 49°1'37.27" E 2°18'32.18"	10.5km +165m		Chateau de la Chasse, Etang Marie, Carrefour du milieu	Martine
Dimanche 6 novembre	Journée	9h30 Château du Val Carrières sous bois 78 N 48.920847° E 2.105939° N 48°55'15.04" E 2°6'21.37"	19km +358m		Château et forêt de Saint-Germain en laye	Olivier
Lundi 7 novembre	Après-midi	13h45 parking château de la Reine Blanche Coye la forêt 60 N 49.15479° E 2.48003° N 49°09'17.25" E 2°28'48.10"	9.5km +91m		Etangs et forêt de Coye	Antoine
Jeudi 10 novembre	Après-midi	RV 13h15 Parking Lemaire Ecouen	6/7km		Découverte du patrimoine de Montsout	Chantal
Lundi 14 novembre	Après-midi	13h45 parking route du poteau de Paradis (sur la D 192p entre Chauvry et Saint-Leu 95) N 49.03550° E 2.25658° N 49°2'7.8" E 2°15'23.68 "	8km +200m		Sentier de la Reine Hortense et Saint-Prix	Solange
Lundi 21 novembre	Après-midi	13h45 parking ex Vasseur Piscop 95 N 49.01825° E 2.35029° N 49°1'5.7" E 2°21'1.04"	9km +122m		De Piscop aux Champeaux par la forêt	Martine

Lundi 28 novembre	Après-midi	13h45 rue de Vigneseuil devant le parc Chantemesse Chambly 60 N 49.16899° E 2.23929° N 49°10'08.4" E 2°14'21.5"	8.5km +80m		Le long de l'Esches, retour par Gandicourt et Renouval	Catherine
Jeudi 1^{er} décembre	Après-midi	RV 13h15 Parking Lemaire Ecouen	6/7km		Enghien	Chantal
Dimanche 4 décembre	journee	9H30 Seraincourt 95 N 49.042615° E 1.872315° N 49°2'33.41" E 1°52'20.33"	17.3km +354m		Au fil de l'eau brillante et la Bernon	Thierry
Lundi 5 décembre	Après-midi	13h45 parking cimetièrre et église de Luzarches 95 N 49.11154° E 2.42883° N 49°06'41.55" E 2°25'43.80"	8.5km +54m		Bois de Beauvilliers, Chaumontel	Antoine
Lundi 12 décembre	Après-midi	13h45 parking du chateau de la Chasse Montlignon 95 N 49.02316° E 2.29567 N 49°1'23.37" E 2°17'44.41"	8km + 142m		Point de vue panoramique	Solange
Lundi 19 décembre	Après-midi	13h45 parking du stade André Thavaux, rue de la République Presles 95 N 49.115629° E 2.283025° N 49°06'56.3" E 2°16'58.9"	8.5km +134m		Prérolles, Nointel, retour par l'orée de la forêt de Carnelle	Catherine
Lundi 2 janvier	Après-midi	13h45 gymnase Marly la ville 95 N 49.08782° E 2.50486° N 49°5'16.15" E 2°30'17.49"	9.5km +139m		Marly, Bellefontaine	Martine

Jeudi 5 janvier	Après-midi	RV 13h15 Parking Lemaire Ecouen	6/7km		La forêt d'Ecouen	Chantal
Lundi 9 janvier	Après-midi	13h45 parking Héloïse rue des haras Montmorency 95 N 48.98901° E 2.32878° N 48°59'20.45" E 2°19'43.60"	11km +139m		De Montmorency au lac d'Enghien et retour	Antoine
Dimanche 15 janvier	Journée	9h30 mairie de Pontcarré 77 N 48.800107° E 2.704142° N 48°48'0.38" E 2°42'14.91"	18km +10m		Les boucles en forêt d'Armainvilliers	Olivier
Lundi 16 janvier	Après-midi	13h45 parking de l'Abbaye de Royaumont à Asnières 60 N 49.14694° E 2.38573° N 49°8'48.98 " E 2°23'8.62"	9.3km +90m		Entre la nouvelle Thève et l'Ysieux par le Moulin de Giez	Solange
Lundi 23 janvier	Après-midi	13h45 parking cimetière et église de Luzarches 95 N 49.11162° E 2.42867° N 49°06'41.8" E 2°25'43.2"	10km +138m		Luzarches (patrimoine) et autour du bois du Tremblay	Catherine
Lundi 30 janvier	Après-midi	13h45 parking gauche du rond point de l'obélisque Rue de Paris l'Isle-Adam 95 N 49.10377° E 2.24838° N 49°06'13.57" E 2°14'54.17"	8.5km +80m		A travers la forêt de l'Isle Adam vers le marais de Stors	Martine


Le lundi :

- Merci d'informer l'animateur par SMS de votre participation avant midi.
- Important : le co-voiturage s'organise entre les adhérents lors des premières séances et l'association n'en est pas responsable. Nous pouvons toutefois communiquer les coordonnées des éventuels chauffeurs avec leur accord.

Le jeudi :

- Rendez-vous au parking du gymnase Lemaire à **13h15** (Ecouen)

Randonnées à la journée

-  Le repas est tiré du sac

D'une manière générale, n'oubliez pas les chaussures de rechange pour le retour, votre chauffeur vous en saura gré !!!

Coordonnées des animateurs

BROUSSE Solange	06 74 27 65 95	GODARD Olivier	07 82 15 14 20
DAUTCOURT Martine	06 77 70 45 91	LYS Catherine	06 73 08 02 62
DECOSTER Thierry	06 24 26 32 11	REZZE Antoine	06 30 31 59 88
GOBERT Chantal	06 13 12 44		