






PROGRAMME **Modifié** DES RANDONNÉES


Saison 2021/2022 - 2ème période

Du fait de la crise sanitaire, ce programme est susceptible d'être remis en cause en fonction des décisions gouvernementales

Date	Durée	Départ Ecouen*	Départ randonnée *	Km + dénivelé	Repas	Descriptif	Animateur
Lundi 4 avril	Après-midi	—	13h 50 gare de la Borne Blanche à Orry-la-ville 60 N 49.127195°, E 2.506113° N 49°7'38 " E 2°30'22"	11.7km +130m		Hérivaux par la forêt de Chantilly	Jacques
Judi 7 avril Rando douce	Après-midi	13h30	14h parking de l'Abbaye de Royaumont Asnières s/Oise	6km +50m		Du coté de Royaumont + visite de l'abbaye pour ceux qui le souhaitent	Chantal
Dimanche 10 avril	Journée	—	9h30 park. rue du Bourget devant la mairie Cuisy 77 N 49.020456°, E 2.772424° N 49°01'13.64" E 2°46'20.72"	20km	 *		Olivier
Lundi 11 avril	Après-midi	—	13h50 Eglise d' Anserville 60 N 49.22662°, E 2.20879° N 49°13'35.83" E 2°12'31.64"	11.5km +147m		Petit tour dans les champs de colza	Solange
Judi 14 avril Rando douce	Après-midi	13h30	14h barrière du chemin des fourmis sur la D192p à St Leu la	6.5km		Saint-Leu-la Forêt	Claudine

			forêt (sur la droite après le carrefour des 4 cèdres)			
Lundi 25 avril	Après-midi	—	13h45 Auvers sur Oise Park. à gauche après le pont N 49.0707°, E 2.17673° N 49°04'14.5" E 2°10'36.2"	12.7km +143m		Le trou à Merle Catherine
Jeudi 28 avril Rando douce	Après-midi	13h30	13h45 église de Montsout	6/7 km		Christiane
Lundi 2 mai	Après-midi	—	13h45 église de Luzarches N 49.11138°, E 2.42882° N 49°6'40.9 " E 2°25'43.7"	11.5km + 154m		Sentier des lavoirs Solange
Jeudi 5 mai Rando douce	Journée <i>A confirmer</i>	9h15	Pierrefonds 60	6.5km +100m	* 	Pierrefonds et visite de Saint-Jean-aux-Bois Repas tiré du sac pris dans un café moyennant une consommation Ou Si météo défavorable rando à la demi-journée à proximité d'Ecouen Chantal
Lundi 9 mai	Après-midi	—	13H40 Baillet en France , Parking devant le parc du bois de l'étang, rue Jean Nicolas N 49.064975, E 2.300075 N 49°03'53.9" E 2°18'00.3"	10 km		Fleurs en forêt de l'Isle Adam Catherine
dimanche 15 mai	Journée	—	9H30 Park de la mairie Oinville-sur-Monscient 78 N 48.028846°, E 1.851975° N 48°01'43.85" E 1°51'7.11"	17km	* 	 Olivier
Lundi 16 mai	Journée <i>A confirmer</i>	—	10h park. du marché Béthisy-Saint-Pierre 60 N 49.298611°, E 2.800869° N 49°17'55" E 2°48'3"	18.5km +250m	* 	Ruines gallo romaines de Champlieu, vallée de l'Automne (Sous réserve d'une météo favorable) Jacques

jeudi 19 mai Rando douce	Après-midi	13h30	14h rue de la Libération (entre rues des sapins et des chataigniers – Luzarches	7.1km		Du coté de Luzarches	Claudine
Lundi 23 mai	randonnée reportée au 6 juin						
Jeudi 26 mai Rando douce	Après-midi	13h30	13h45 église de Plailly (quelques places)	6/7km		Plailly	Christiane
Lundi 30 mai	Après-midi	—	13h50 rue des coutures et environs à Arronville 95 N 49.17823°, E 2.1084° N 49°10'41.62" E 2°6'30.24"	11.8km +177m		Vallée du Sausseron	Solange
Jeudi 2 juin Rando douce		13h30	14h Park. carrefour du Pavillon de Paris (Obélisque) forêt de l'Isle-Adam	6.9km		En forêt	Claudine
Lundi 6 juin	Après-midi		13h50 park. avenue de la gare à Boissy-l'Aillierie 95 N 49.0756°, E 2.02737° N 49°04'32.2" E 2°01'38.5"	12.2km +126 m		Boucle de Courmonbois	Catherine
Jeudi 9 juin Rando douce	Après-midi	13h30	13h45 park. cimetière d' Ezanville Place Jules Rodet	7.2km		La Plaine de France	Claudine
Dimanche 12 juin	Journée	—	9h30 Sagy 95 Park. du village face à la boucherie N 49.049627°, E 1.952338° N 49°02'58.65" E 1°57'8.41"	20km			Olivier
Lundi 13 juin	Après-midi	—	13h50 Park de l'église rue Talon ou alentours – Hénonville 60 N 49.20789°, E 2.05146° N 49°12'28.40" E 2°03'05.25" <i>péage A16 conseillé</i>	11.8km +225m		Les Buttes de Rosne	Antoine

Lundi 20 juin	Journée A confirmer	—	10h15 Bailleul-sur-Thérain 60 Park rue de Cailleux N 49.38263°, E 2.2432° N 49°22'57.46" E 2°14'35.51"	14 km +183m	* 	Le Mont César, les marais, la forêt de Hez, les vestiges de l'Abbaye (Sous réserve d'une météo favorable)	Solange
Jeudi 23 juin Rando douce	Après-midi	13h30	14h église d' Hérouville 95 et rues autour	6/7km		Hérouville	Christiane
Lundi 27 juin	Après-midi	—	13h45 Park rue Paul Doumer à Villiers-Adam N 49.06445°, E 2.2354° N 49°03'52" E 2°14'07.8"	11.4km +183m		Entre forêt de l'Isle Adam et forêt de Montmorency, vallée de Chauvry	Catherine
Lundi 4 juillet	Après-midi	—	13h50 P sur la gauche avant l'entrée dans Ermenonville N 49.12794°, E 2.68801° N 49°7'40.5" E 2°41'16.8"	10km +147m		vue sur L'étang du désert	Antoine

***A lire attentivement**

Rendez vous à Ecouen uniquement pour les **randos douces**.

Le lundi, même si cela reste exceptionnel, une sortie peut toujours être modifiée ou annulée. Il est donc recommandé **d'informer l'animateur par SMS de votre présence au rendez-vous avant midi**.

N'oubliez pas les chaussures de rechange pour le retour, votre chauffeur vous en saura gré !!!

Pour les randonnées à la journée le repas est tiré du sac. Aux beaux jours, penser au chapeau et à prendre suffisamment d'eau (1l minimum) Bien sur, il est préférable de se préparer les mois qui précèdent par une pratique régulière.

Coordonnées des animateurs

(à conserver dans son sac à dos)

BROUSSE Solange	06 74 27 65 95	LYS Catherine	06 73 08 02 62
GOBERT Chantal	06 13 12 04 49	PETIT Christiane	06 89 65 77 97
GODARD Olivier	07 82 15 14 20	REZZE Antoine	06 30 31 59 88
HASBOUN Jacques	06 89 68 33 64	TEXIER Joël	06 61 71 48 45
KURKOWSKY Claudine	06 16 02 66 58	TEXIER Mireille	06 86 95 02 90