



Ecouen Rando

Hotel de ville - Ecouen 95440
Tel. : 06 89 13 35 22

Site : <http://www.ecouen-rando.com>
Mail : asso.ecouen.rando@gmail.com



Affiliation FFRP N°04238



PROGRAMME DES RANDONNÉES



2ème période 2025-2026




FFRandonnée
les chemins, une richesse partagée
www.ffrandonnee.fr







VILLE d'ECOUEEN

Ce programme est susceptible d'évoluer, consultez les mails et alertes qui vous seront envoyés.

Informations importantes en fin de document !

Date	Durée	Départ randonnée	Km + dénivelé	Repas	Descriptif	Animateur
Rappel programme 1ère période Lundi 5 janvier	Après-midi	Bouffémont , pkg gymnase M.A. Le Fur N49.04641, E2.31262 N49°1'23.052" E2°17'43.332"	10,5km D+199m		Grande balade dans mon grand jardin	Solange
Jeudi 8 janvier	Après-midi	Ecouen Covoiturage au départ du gymnase Lemaire				Chantal
Lundi 12 janvier	Matinée	9h30 pkg Porte de Baillet (ou Croix l'Abbé) N49.0830, E2.2567 N49°4'58.9" E2°15'24.4"	12,2km D+85m		Stors, les Bonshommes	Thierry
Dimanche 18 janvier	<u>Journée</u>	9h30 Villaines /s Bois , pkg de la gare N49.079867, E2.351767 N49°4'47.52" E2°21'6.36"	17km D+242m		Villaines sous-bois	Olivier
Lundi 19 janvier	Après-midi	L'Isle-Adam , rue de la Capitainerie N49.11430, E2.21428	8,2 km + 97m		Parmain, Jouy le Comte, retour par le bord de l'Oise	Catherine L
Jeudi 22 janvier	Après- midi	Ecouen Covoiturage au départ du gymnase Lemaire	8,5km D+43m		Le Mesnil Aubry	Catherine D
Lundi 26 janvier	Matinée	9h30 Montsoult pkg carrefour Boucault, N49.07388, E2.28017	12,5km D+159m	 possible	En passant par Porte Noire	Martine

Lundi 2 février	Après-midi	St Martin du Tertre, pkg tour du guet 49.10973,2.34322 N49°6'35.03" E 2°20'35.59"	10.2km D+217m		De creux en bosses vers les étangs	Solange
Lundi 9 février	Après-midi	Cormeilles en Vexin , pkg de l'église 49.1155224,2.017895 N49°6'55.9" E2°1'4.4"	10.3km D+131m		Sources, mares et fontaines	Hervé
Lundi 16 février	Matinée	9h30 Labbeville , pkg cimetière 49.13982,2.14382	11.7km D+130m	 possible	Le chemin des croix	Martine
Jeudi 19 février	Après-midi	Ecouen Covoiturage au départ du gymnase Lemaire	5.7km D+36m		Baillet, Notre Dame de France	Catherine D
Dimanche 22 février	Journée	9h30 Coye la Forêt (60580) Parking du Château de la Reine Blanche (Accès obligatoire par Coye la Forêt) N49°9'17.22" E2°28'48.21" 49.154783,2.480058	17.8km D+91m		Coye, Bois Bonnet, Château de Lamorlaye	Thierry
Lundi 23 février	Après-midi	Mériel , parking du cimetière du haut 49.07621,2.21724	9.8km D+93m		Bois de Garennes, bord d'Oise et parc de Méry	Catherine L
Jeudi 26 février	Après-midi	Ecouen Covoiturage au départ du gymnase Lemaire				Chantal
Lundi 2 mars	Matinée	9h30 St Leu d'Esserent , pkg Mairie 49.21730,2.42153	12km D+132m	 possible	Sur les pas des bâtisseurs	Martine
Jeudi 5 mars	Après-midi	Ecouen Covoiturage au départ du gymnase Lemaire				Chantal
Lundi 9 mars	Après-midi	Gouvieux , Pkg étangs de Toutedoie 49.197,2.39601 N49°11'52.4' E2°23'45.64"	10.5km D+108m		De l'eau, des champs et des Troglodytes	Solange
Lundi 16 mars	Matinée	9h30 Domont pkg Trou du Tonnerre, N 49°1'36.7" E2°18'32" 49.0268,2.3088	12.2km D+155m		Le Château, la tour du Plumet, l'étang Marie, la Foutue route	Thierry
Jeudi 19 mars	Après-midi	Ecouen Covoiturage au départ du gymnase Lemaire	6.3km D+78m		Gas court	Catherine D
Lundi 23 mars	Après-midi	Arronville , pkg salle polyvalente 49.179710,2.112615 N49°10'47" E2°6'45.4"	10km D+m		Cavée de Margicourt	Hervé

Dimanche 29 mars	Journée	9h45 Carnetin (77400) Rdv pkg du cimetière, 14 rue des Gloriettes N48°54'12.1" E2°42'21.3" 48.903374, 2.705922°	18 km D+ 245m		Bords de Marne et aqueduc de la Dhuis	Olivier
Lundi 30 mars	Après-midi	Osny, pkg Parc de Grouchy, r.d'Imarmont 49.06550, 2.05073	10.7km D+86m		Vers Boissy l'Aillierie en suivant la Viosne	Catherine L
Jeudi 02 avril	Après-midi	Ecouen Covoiturage au départ du gymnase Lemaire				Chantal
Lundi 13 avril	Matinée	9h30 Vallangoujard , pkg rue Verte 49.13956, 2.11547	13km D+153m	 possible	De Vallangoujard à Epiais-Rhu	Martine
Jeudi 16 avril	Après-midi	Ecouen Covoiturage au départ du gymnase Lemaire	7.5km D+71m		Ermenonville	Catherine D
Lundi 20 avril	Après-midi	Uilly St Georges , pkg de l'Église 49.27951, 2.28065 N49°16'46.24" E2°16'50.34"	K12.5m D+247m		Le pays de Thelle en jaune	Solange
Dimanche 26 avril	Journée	9h45 St Felix (60370) Parking 178, rue de Fays Sous Bois N49°21'4.2" E2°16'51.8" 49.35116, 2.28106	18.8 km D+ 320m		Forêt de Hez – Etang du fond de la garde – Couvent des cordeliers et chêne de St Louis	Thierry
Lundi 27 avril	Après-midi	Nesles la vallée , pkg foyer rural 49.12972, 2.16701	9.85km D+135m		Nesles, Jouy le Comte, Verville	Catherine L
Vendredi 1^{er} mai Samedi 2 mai Dimanche 3 mai,	Week-end	Vézelay	3x12km	 + repas	<i>En cours de préparation</i>	Gérald, Martine et Olivier
Lundi 4 mai	Matinée	9h30 Méry , pkg à droite avant le pont 49.0699, 2.1799 N49°4'11.9" E2°10'47.8"	13km D+6m	 possible	Chemin de halage, aller-retour L'Isle-Adam	Thierry
Jeudi 7 mai	Après-midi	Ecouen Covoiturage au départ du gymnase Lemaire	6.9km D+129m		Labbeville	Catherine D
Lundi 11 mai	Après-midi	Vigny , pkg de la réserve naturelle 49.06817, 1.92122 N49°4'5.41" E 1°55'16.39"	12km D+109m		En longeant l'Aubette	Solange
Lundi 18 mai	<u>Journée</u>	9h45 Mitry-Mory pkg Av. du 08 mai 45 48.97548, 2.63480	17km D+86m		Boucle entre Mitry Mory et St Mesmes	Martine
Jeudi 21 mai	Après-midi	Ecouen Covoiturage au départ du gymnase Lemaire	km D+m			Chantal

Dimanche 24 mai	Journée	Rando Mystère 🤔	Entre 12 et 5 km		Les informations vous seront communiquées courant avril	Jean-Charles et Olivier
Lundi 25 mai	Après-midi	Cergy , pkg rue Pierre Vogler 49.03245,2.06110 N49°1'56.75" E2°3'35.75"	11.5km D+133m		Autour de la base de loisirs, Vue depuis l'Axe majeur	Solange
Lundi 1 juin	Après-midi*	Mours , pkg centre fitness, rue de Paris 49.13033,2.26326	11.5km D+108m		Mours, Prérolles, retour par le rû	Catherine L
Jeudi 4 juin	Après-midi	Ecouen Covoiturage au départ du gymnase Lemaire	6.5km D+60m		Marly la ville	Catherine D
Lundi 8 juin	Journée	9h45, Montepilloy , pkg du cimetière 49.20817,2.69995	18km D+115m		La plaine de Valois	Martine
Lundi 15 juin	Après-midi *	Asnières sur Oise , pkg angle rue Delchet / Grande rue 49.13477,2.35530 N 49° 8' 5.136" E 2° 21' 19.08"	9.17km D+196m		de Toutedville à Noisy par la forêt, retour à mi-coteau, vue sur Oise	Hervé
Jeudi 18 juin	Après-midi	Ecouen Covoiturage au départ du gymnase Lemaire	8.91km D+96m		Auvers sur Oise	Catherine D
Lundi 22 juin	Matinée	9h30 vers St Leu la Forêt , pkg route du Milieu 49.0355,2.2561 N49°2'7.8" E2°15'22.8"	11.6km D+165m		Route du Milieu, Villiers-Adam, Bèthemont la Forêt	Thierry
Dimanche 28 juin	Journée	9h45 Les Andelys (27700) Parking derrière Carrefour Market N49°14'41.4" E1°24'21.9" 49.244833,1.406083	16 km D+ 249m		Le Château Gaillard	Thierry
Lundi 29 juin	Après-midi *	Fontaine-Chaalis , pkg de la Croix Neuve (sur la D126 après Mortefontaine) 49.14103,2.65434 N49°8'27.71" E2°39'15.62"	10.5km D+118m		En forêt d'Ermenonville, vers la cabane de Jean Jacques (pas Goldmann, l'autre)	Solange
Lundi 6 juillet	Après-midi *	Chaumontel , pkg des tennis 49.13283,2.43922	9km D+74m		Chaumontel, champs et forêt	Catherine L

*si les températures prévues dépassent 28°, les randonnées de l'après-midi seront déplacées dans la matinée ou annulées.

Complément d'information

Le lundi

- **En matinée**, rendez-vous à l'heure indiquée (9h30 le plus souvent). Pique-nique convivial en fin de parcours pour ceux qui le souhaitent.
- **L'après-midi**, rendez-vous à **13H30** au départ de la randonnée pour **départ impératif à 13H45**.

L'animateur se réservant le droit d'annuler ou modifier une sortie (conditions météo trop défavorables, empêchement personnel, etc..), il est très important de **l'informer de votre participation au plus tard le dimanche 19H pour les matinées ou le lundi 12H pour les après-midis**.

Le jeudi :

Les rendez-vous ont lieu à Ecoen, au parking du gymnase Lemaire (croisement de la rue du four Gaudon et de l'avenue du Bicentenaire),
à **13H15 pour départ 13H30**
(sauf indication contraire)

Le dimanche :

Rendez-vous à l'heure et au lieu indiqués. Merci de prévenir l'animateur de votre participation au plus tard le vendredi soir.

Randonnées à la journée : Rendez-vous à l'heure et au lieu indiqués sur le programme.



Le repas est tiré du sac

Coordonnées des animateurs

BIHAN-POUDEC Hervé	06 62 88 18 41	DORNIER Catherine	06 74 54 02 32
BROUSSE Solange	06 74 27 65 95	GOBERT Chantal	06 13 12 04 49
DAUTCOURT Martine	06 77 70 45 91	GODARD Olivier	07 82 15 14 20
DECOSTER Thierry	06 24 26 32 11	LYS Catherine	06 73 08 02 62