






PROGRAMME DES RANDONNÉES


2ème période - saison 2023-2024



Lire attentivement les consignes en fin de document

Date	Durée	Départ randonnée *	Km + dénivelé	Repas	Descriptif	Animateur
Lundi 8 janvier	Après-midi	Park. Avenue du Général de Gaulle, face à la plage de l'Isle-Adam 95 N49°6'50.328" E2°12'50.867" Ou N49.11398 E2.21413	9km +60m		En longeant l'Oise de Parmain au pont de Butry, retour par Stors, le Pré fleuri et quai de halage	Catherine L
Dimanche 14 janvier *	Journée	9h30 parking du château à Ecouen 95 N49°0'51.6" E2°22'50.3" Ou N49.01433° E2.38063°	19km +250m -250m		D'Ecouen à Andilly par Piscop	Olivier


Lundi 15 janvier	Après-midi	Park. Route stratégique D 123 à Domont 95 N49°0'53.58" E2°19'38.32" ou N49.014883 E2.327311	9km +188m		De Domont à Montmorency à travers forêt et vergers	Solange
Jeudi 18 janvier	Après-midi	13h15 Park. du gymnase Lemaire Rue du Four Gaudon Ecouen 95	7km +82m		Le parc de la patte d'Oie à Gonesse	Catherine D
Lundi 22 janvier	Après-midi	Park. Cimetière et église de Luzarches 95 N49°6'41.76" E2°25'40.4" ou N49.11160 E2.42789	9.5km +121m		Le sentier découverte de la Montagne aux Potages	Antoine
Lundi 29 janvier	Après-midi	Park. Cimetière de Mériel 95 N49°4'34.068" E2°13'0.228" ou N49.07613 E2.21673	10.5km +103m		Le château de Méry et le Bois des Garenes	Martine
Jeudi 1^{er} février	Après-midi	13h15 Park. du gymnase Lemaire Rue du Four Gaudon Ecouen 95	7km +0m		L'Isle Adam 95	Chantal
Lundi 5 février	Après-midi	Espace de verdure Rue Alphonse et Louis Roussel (entrée de Beaumont en arrivant de Saint-Martin-du-Tertre Beaumont- sur-oise 95 N49°08'13.52" E2°17'40.96" Ou N49.137075 E2.29472	8.km +178m		Beaumont et la forêt de Carnelle	Antoine


Lundi 12 février	Après-midi	Depuis Baillet 95 suivre la D9 jusqu'au carrefour de la porte Baillet (parking Croix Labbé) N49°4'58.04" E2°15'24.15" ou N49.082777 E2.256694	9.5km +90m		Forêt de l'Isle Adam et vue sur le Marais de Stors	Solange
Jeudi 15 février	Après-midi	13h15 Park. du gymnase Lemaire Rue du Four Gaudon Ecouen 95	7km +58m		La source Chauvée à Villiers le Bel	Catherine D
Dimanche 18 février*	Journée	9h45 park. de l'Ecole, Rue du Mal Leclerc Choisy au Bac 60750 N49°26'16.3" E 2°52'46.5" Ou N49.43787° E2.87908°	18.2km +133m -123m		Entre Choisy au Bac et Rethondes	Thierry
Lundi 19 février	Après-midi	Park. du Château d' Ecouen 95 N49°0'52.1' E2°22'50.5" Ou N49.0144° N2.3806°	10km +142m		Le bois d'Ecouen, le château, la plaine, étangs du Petit Rosne, le fort...	Catherine L
Lundi 26 février	Matin RV 9h30	Park. Carrefour de la Malmaison - Nerville-la-Forêt 95 N49°5'30.224" E2°16'7.809" Ou N49.09162 E2.26882	11km +146m	 Possible	Tour en forêt de l'Isle-Adam	Martine
Lundi 4 mars	Après-midi	Cimetière d' Apremont 60 N49°13'30.60" E2°30'14.50" Ou N49.22528 E2.5036	10km +112m		Les jonquilles en fleurs en forêt de la Haute Pommeraye	Antoine

Jeudi 7 mars	Après-midi	13h15 Park. du gymnase Lemaire Rue du Four Gaudon Ecouen 95	8.5km +51m		Etangs de Comelles	Chantal
Dimanche 10 mars*	Journée	9H45 park. De la Mairie 1 rue de Boutrolle - Nucourt 95420 N49°9'35.56" E1°51'11.64" Ou N49.159878° E1.853233°	19km +144m -144m		La Chaussée Jules César	Olivier
Lundi 11 mars	Après-midi	Poteau de Balivière (<i>abbé Henri Eleonor le Cornu de...</i>) Baillon N49°8'32.1" E2°24'11.1" Ou N49.142250 E.2.403083	11.6km +100m		Le tour du Bois Bonnet, village de Baillon	Solange
Lundi 18 mars	Après-midi	Park.6, rue de la gare à Eragny 95 N49°1'10.02" E2°5'27.312" Ou N49.01945 E 2.09092	9.5km +64m		Port Cergy, bois de la Ballastière, maraichages et bords de l'Oise	Catherine L
Jeudi 21 mars	Après-midi	13h15 Park. du gymnase Lemaire Rue du Four Gaudon Ecouen 95	7.7km +92m		Luzarches	Catherine D
Dimanche 24 mars	<p>Randonnée de la 'Beaumontoise'</p> <ul style="list-style-type: none"> Départs échelonnés à partir de 7h de la salle Léo Lagrange - Beaumont sur Oise 95 Participation 5 €. 				Parcours au choix : 10/16/22 ou 28km Ravitaillement en chemin	La Beaumontoise Renseignements 01 34 70 29 01

Lundi 25 mars	Matin RV 9h30	Park. Route du Faîte, D909 après Bouffémont 95 N49°1'36.977" E2°18'31.377" Ou N49.02695 E2.30872	11km +160m	 Possible	Des sapins brûlés à la fontaine de Sainte Radegonde	Martine
Jeudi 4 avril	Après-midi	13h15 Park. du gymnase Lemaire Rue du Four Gaudon Ecouen 95	7.3km +130m		Cueillette de jacinthes dans le bois d'Ecouen	Chantal
Dimanche 7 avril *	Journée	9h45 Park.1, rue aux vaches Chavençon 60240 N49°11'15.18" E1°59'40.59" Ou N49.18755° E1.99461°	17.4km +270 -269m		Tour des buttes de Rosne	Thierry
Lundi 8 avril	Après-midi	Park. du bois de Ronquerolles 95 Route des Tuileries N49°10'7.212" E2°12'13.787" Ou N49.16867 E2.20383	11.5km +241m		Entre Gandicourt et le Château de Chambly par les petits cailloux et les grottes	Solange
Lundi 15 avril	Après-midi	Park. rue de Paris Maffliers 95 N49°4'40.451" E2°18'39.888" Ou N49.07790 E2.31109	10km +126m		De Maffliers à Presles en enjambant l'A16	Catherine L
Jeudi 18 avril	Après-midi	13h15 Park. du gymnase Lemaire Rue du Four Gaudon Ecouen 95	6.8km +90m		Fontenay en Parisis	Catherine D
Lundi 22 avril	Après-midi	Park. Du cimetière de Parmain 95 N49°06'42.60" E2°11'52.95" Ou N49.111833 E2.198042	10.5km +163m		La vallée du Sausseron, Valmondois et le Bois des Cocus	Antoine

Lundi 29 avril	Après-midi	Park. Place de Verdun Précy-sur-Oise 60 N49°12'15.592" E2°22'8.939" Ou N49.20433 E2.36915	13km +205m		La vallée de la Sangle et le Bois Saint- Michel	Martine
Jeudi 2 mai	Journée RV 9h30	Park. du gymnase Lemaire Rue du Four Gaudon Ecouen 95	6km Et 4km +50m		Conflans-Sainte-Honorine et Andrésey	Chantal
Dimanche 5 mai *	Journée	9h30 park. Place de Verdun Précy-sur-Oise 60460 N49°12'15.1164" E2°22'9.0372" Ou N49.204199° E2.369177°	20km +229m -222m		Des bords de l'Oise au Bois Saint- Michel	Olivier
Lundi 6 mai	Après-midi	Park. du château de Pontarmé 60 N49°9'22.597" E2°32'51.291" ou N49.15629 E2.54759	11km + 47m		« Ascension » de la Butte aux Gens d'Armes, retour le long de la Thève	Solange
Lundi 13 mai	Après-midi	Park. de l'église St Martin de Frouville 95 N49°08'54.26" E2°09'01.37" Ou N49.148408 E2.150381	11km +200m		Frouville, Héréville, Menouville	Antoine
Jeudi 16 mai	Après-midi	13h15 Park. du gymnase Lemaire Rue du Four Gaudon Ecouen 95	6.3km +78m		Gascourt	Catherine D

Lundi 20 mai	Journée RV 9H30	Cimetière de Maurecourt 95 N48°59'58.009' E2°3'33.011" Ou N48.99945 E2.05917	16.5km +225m		Les Coteaux de l'Hautil	Martine
Lundi 27 mai	Après-midi	Park. au bout de la rue d'Hérivaux à Coye-la-Forêt 60 N49°8'13.999" E2°28'13.99" Ou N49.13722 E2.47056	10km +143m		Autour de Coye par la forêt jusqu'au Château de la Reine Blanche	Catherine L
Lundi 3 juin	Journée RV 10H	Park. Route de Cramoisy Saint-Vaast-les-Mello 60 N49°15'52.344" E2°23'51.647" Ou N49.26454 E2.39768	14.5km +221m		Les étangs de la vallée du Thérain	Solange
Jeudi 6 juin	Après-midi	13h15 Park. du gymnase Lemaire Rue du Four Gaudon Ecouen 95	6.4km +37m		L'étang Godard	Catherine D
Dimanche 9 juin *	Journée	9h45 park place de la gare Cires-les-Mélo 60600 N49°16'19.81" E2°21'35.67" ou N49.27217° E2.35991°	19km +159m -156m		Entre Cires-les-Mélo et Thiverny	Thierry
Lundi 10 juin	Après-midi	Park. Château de la Reine Blanche Accès obligatoire par Coye-la-Forêt 60 N49°9'17.22" E2°28'48.21" Ou N49.154783 E2.480058	11.5km +93m		Etangs de Coye, Orry, la Forêt de Chantilly	Antoine

Lundi 17 juin	Journée RV 9h30	Park. Cimetière de Marines 95 N49°8'44.844" E1°58'22.08" Ou N49.14579 E1.97280	18km +300m		Les Buttes de Rosne	Martine
Lundi 24 juin	Après-midi	Park. centre de fitness (grand portique) rue de l'Isle Adam à Mours 95 N49°7'49.552" E2°15'49.035" Ou N49.13043 E2.26362	12km +200m		De Mours à Beaumont par Nointel et la Forêt de Carnelle	Catherine L
Lundi 1^{er} juillet	Après-midi	Park. Des Bourgognes à Chantilly 60 N49°11'54.78" E2°28'05.86" Ou N49.198550 E2.468125	10km +112m		Chantilly, Forêt de la Basse Pommeraye	Antoine
Lundi 8 juillet	Après-midi	Stationnement près du Château d' Hérivaux sur le chemin vicinal n°5 de Luzarches à Herly N49°7'0.941" E2°28'17.061" Ou N49.11693 E2.4714	10.5km +144m		Depuis le château d'Hérivaux vers Bellefontaine, retour par la Forêt de Coye	Catherine L

**Consignes à lire attentivement*

Le lundi :

De manière générale le rendez-vous est fixé à 13h30 au départ de la randonnée pour **départ impératif à 13h45**

Nouveau : certains lundis la randonnée **aura lieu le matin** tel qu'indiqué à la date concernée.

L'animateur se réservant le droit d'annuler ou modifier une sortie (conditions météo trop défavorables, empêchement personnel etc.) il est très important **de l'informer de votre présence par sms avant 12 h**

Le jeudi :

Sauf exception, les rendez-vous sont maintenus à **13h15** au parking du gymnase Lemaire à ECOUEN

Le dimanche :

Merci de prévenir l'animateur de votre participation **au plus tard le vendredi soir**

Randonnées à la journée

Le "repas" est tiré du sac.

De manière générale :

Pensez à prendre des **chaussures de rechange pour le retour**, votre chauffeur appréciera !!!

Coordonnées des animateurs

BROUSSE Solange	06 74 27 65 95	GOBERT Chantal	06 13 12 04 49
DAUTCOURT Martine	06 77 70 45 91	GODARD Olivier	07 82 15 14 20
DECOSTER Thierry	06 24 26 32 11	LYS Catherine	06 73 08 02 62
DORNIER Catherine	06 74 54 02 32	REZZE Antoine	06 30 31 59 88

