




PROGRAMME DES RANDONNÉES

Saison 2024-2025 1ère période



*Lire les précisions en fin de tableau**


Date	Durée	Départ de la randonnée *	Km + Dénivelé	Repas	Descriptif	Animateur
Samedi 7 septembre		FORUM DES ASSOCIATIONS Terrain de sport du collège Jean Bullant Avenue de la division Leclerc - ECOUEN				
Lundi 9 septembre	Après-midi	Park. A droite de l'Obélisque Carrefour du pavillon de Paris l'Isle-Adam N49.10403 E2.24909 N49°6'14.508" E2°14'56.723"	11.km +74m		Autour du bois de Cassan	Catherine

Lundi 16 septembre	Matinée RV9h30	Park. de la Pierre Turquoise - Presles N49.10597 E2.31282 N49°6'21.492" E2°18'46.151"	12km +190m	Pique nique possible	Autour de Presles	Martine
Jeudi 19 septembre	Après-midi	Parking du gymnase Lemaire Ecouen	7.6km +25m		Vineuil-Saint-Firmin	Catherine D
21 et 22 septembre Complet à ce JOUR	Week end	Toutes précisions seront fournies en temps utile aux personnes inscrites			Blois	Jean-Charles Olivier Pascale Thierry
Lundi 23 septembre	Après-midi	Près du Cimetière de Labbeville Angle rue du Parc et rue de l'ancienne gare N49.13980 E2.14374 N49°08'23.30" E2°08'37.50"	10km +81m		Labbeville, Valangoujard, Côtes de Ramponne	Antoine
Lundi 30 septembre	Après-midi	Parking de l'étang de Toutedoive Gouvieux N49.19732 E2.39692 N49°11'50.352" E2°23'48.912"	10.5km +101m		De l'étang au village troglodytique	Solange

Jeudi 3 octobre	Après-midi	Parking du gymnase Lemaire Ecouen			Auvers/Oise	Chantal
Dimanche 6 octobre	Journée Rv 9H45	Park près de la ferme du Chesnay Amenucourt 95510 N49.100972 E1.664319 N49°6'3.49" E1°39'51.5"	18km +383m		Forêts et falaises à silex	Olivier
Lundi 7 octobre	Après-midi	Park. du complexe sportif Pierre Salvi rue de Paris - Saint-Witz N49.08949 E2.56217 N49°5'22.171" E2°33'43.739"	12km +159m		De Saint-Witz à Vémars par Plailly	Catherine L.
Lundi 14 octobre	Matinée RV 9h30	Park. De la baraque de Châalis N49.15163 E2.63929 N49°9'5.868" E2°38'21.443"	11km +110m	Pique- nique possible	Le fond de l'enfer	Martine
Jeudi 17 octobre	Après-midi	Parking du gymnase Lemaire Ecouen	7.5km +36m		Le parc du Sausset	Catherine D

Lundi 21 octobre	Après-midi	Mairie de Villiers-Adam rue du Pot d'Étain N49.064880 E2.23500 N49°03'53.57" E2°14'06.04"	9.6km +173m		De Villiers-Adam à Béthemont	Antoine
Lundi 28 octobre	Après-midi	Park.av. Marcel Perrin (Avant le pont sur l'Oise) Méry/Oise N49.07009 E2.18016 N49°4'12.324" E2°10'48.575"	11km +116m		Bois des Garennes, marais de Stors, retour le long de l'Oise	Solange
Lundi 4 novembre	Après-midi	Park. Angle grande rue et rue Delchet Asnières s/Oise N49.13476 E2.35530 N49°8'5.136" E2°21'19.08"	9.3km +195m		Parc de Toutedeville, forêt de Carnelle, Noisy	Catherine L.
Jeudi 7 novembre	Après-midi	Parking du gymnase Lemaire Écouen			Étang Godard	Chantal
Lundi 11 novembre	Après-midi	Park. 1, rue Pierre Vogler Port-Cergy N49.03256 E2.05991 N49°1'57.216" E2°3'35.675"	9km +89m		Petite boucle autour de la base de loisirs	Solange

Dimanche 17 novembre	Journée RV 9H45	32 av. du Mal Foch Chamant 60300 N49.2270982 E2.6043772 N49°13'37.55" E2°36'15.75"	18km +183m		Halatte et sa forêt	Thierry
Lundi 18 novembre	Matinée Rv 9h30	Park. Cimetière de Champagne/Oise N49.13428 E2.22632 N49°8'3.408" E2°13'34.751"	12km +157m	Pique- nique possible	Le Bois de la Tour du Lay	Martine
Jeudi 21 novembre	Après-midi	Parking du gymnase Lemaire Ecouen	6.5km +49m		Le golf de Roissy	Catherine D
Lundi 25 novembre	Après-midi	Park. du stade Raymond Fosset Avenue de Franconville Saint-Martin-du-Tertre N49.10090 E2.34245 N49°06'03.30" E2°20'32.80"	10km +140m		Vers le rû de Presles, la Pierre Turquoise à travers la forêt de Carnelle	Antoine
Mercredi 27 novembre	Journée RV 9H45	Park. Cimetière, 14 rue des Gloriettes – Carnetin 77400 N48.903374 E2.705922 N48°54'12.1" E2°42'21.3"	18km +245m		Forêt de Vallières	Olivier
Lundi 2 décembre	Après-midi	Abbaye de Royaumont Asnières/Oise (Stationnement le long de la route) N49.14637 E2.38558 N49°8'46.932" E2°23'8.088"	9.5km +76m		De Baillon au domaine du Lys par le marais de la vieille Thève, retour en suivant la nouvelle Thève	Solange

Lundi 9 décembre	Après-midi	Park. Sur la gauche après le pont en venant de Mery N49.07064 E.2.176440 N49°04'14.30" E 2°10'35.20"	10km +100m		D'Auvers à Valhermeil par Chaponval. Retour en longeant l'Oise	Antoine
Jeudi 12 décembre	Après-midi	Parking du gymnase Lemaire Ecouen			Baillet	Chantal
Dimanche 15 décembre	Journée Rv 9h45	Park. Rue Aristide Briand Osny 95520 N49.062111 E2.058067 N49°3'43.58" E2°3'29.04"	19km +270m		Osny, Boissy l'Aillerie, la Chaussée Jules César	Olivier
Lundi 16 décembre	Matinée Rv 9h30	Park. Bouquet de la vallée (Château de la Chasse) N49.02319 E2.29534 N49°1'23.484" E2°17'43.223"	9km +217m		La vierge noire et la grande montagne,	Martine
Lundi 23 décembre	Après-midi	Park. Mairie de Baillet (face au parc) N49.06468 E2.30000 N49°3'52.848" E2°17'59.999"	8.5km +129m		Parc, champs, sentes et forêt	Catherine
Lundi 6 janvier	Après-midi	Park. Etang Marie 21, route du Plumet Saint-Prix N49.02183 E2.27329 N49°1'18.588" E2°16'23.843"	9.4km +183m		En forêt vers Taverny, retour par le Pont du diable et en lisière	Solange

Jeudi 9 janvier	Après-midi	Parking du gymnase Lemaire - Ecouen			Ezanville	Chantal
Lundi 13 janvier	Après-midi	RV la mare aux Champeaux Av du Repos de Diane- Montmorency N48.99678 E2.32905 N48°59'48.40 E2°19'44.60"	8km +186m		Les sentes de Montmorency	Antoine
Dimanche 19 janvier	Journée Rv 9h45	7, rue des étangs Vieux Moulin 60350 N49.39026 E2.93292 N49°23'24.9" E2°55'58.5"	18.2km +173m		Vieux Moulin, étangs St-Pierre	Thierry
Lundi 20 janvier	Après-midi	Abbaye de Royaumont Asnières/Oise (Stationnement le long de la route) N49.14637 E2.38558 N49°8'46.932" E2°23'8.088"	9.2km +72m		Boucle Royaumont, Viarmes, Baillon	Catherine
Jeudi 23 janvier	Après-midi	Parking du gymnase Lemaire Ecouen	6.9km +82m		Parc de la Patte d'Oie	Catherine D
Lundi 27 janvier	Matinée Rv 9h30	Parking église de Luzarches N49.11169 E2.42785 N49°6'42.084" E2°25'40.259"	12km +166m		La Biche, Hérivaux, Thimécourt	Martine

*A lire attentivement

Le lundi :00

Rendez-vous à 13h30 au départ de la randonnée pour départ impératif à 13h45.

Certains lundis la randonnée **aura lieu le matin** comme indiqué à la date concernée

L'animateur se réservant le droit d'annuler ou modifier une sortie (conditions météo trop défavorables, empêchement personnel etc.) il est très important **de l' informer de votre participation.**

Le jeudi :

Les rendez-vous sont au parking du gymnase Lemaire à ECOUEN à 13h15 pour **départ 13h30**

Le dimanche (et mercredi pour essai):

Merci de prévenir l'animateur de votre participation

Randonnées à la journée :

Le "repas" est tiré du sac.



De manière générale :

Pensez à prendre des **chaussures de rechange pour le retour**, votre chauffeur vous en saura gré !!!

cordonnées des animateurs

BROUSSE	Solange	06 74 27 65 95	GOBERT	Chantal	06 13 12 04 49
DAUTCOURT	Martine	06 77 70 45 91	GODARD	Olivier	07 82 15 14 20
DECOSTER	Thierry	06 24 26 32 11	LYS	Catherine	06 73 08 02 62
DORNIER	Catherine	06 74 54 02 32	REZZE	Antoine	06 30 31 59 88

