



## PROGRAMME MARCHÉ NORDIQUE ET MARCHÉ RAPIDE SAISON 2025.2026 (2ème partie)


Animateurs (trice) Marche nordique : Jean-Charles 06.13.11.85.28/Olivier 07.82.15.14.20/Pascale 06.81.85.75.66

Animateur Marche rapide : Gérald 06.89.45.80.76

**Pour mémoire : rendez-vous directement sur le lieu de départ de la marche**

Niveau	Date	Animée par	Lieu	Départ de la marche	Coordonnées GPS	En degrés
	Samedi 03/01/2026	Olivier	Coye la Ft/Chât de la Reine Blanche	9h30 parking route des étangs de la Reine Blanche 60580 Coye la forêt, près du Château de la Reine Blanche ( <b>accès obligatoire par Coye la Forêt</b> )	N49° 9' 17.22" E2° 28' 48.21"	N49.154783° E2.480058°
	Mercredi 07/01/2026	Olivier	Ft de Carnelle/Noisy sur Oise	9h30 Poteau St Martin	N49° 06' 59.9" E2° 19' 58.4"	N49.116639° E2.332889°
	Samedi 10/01/2026	Olivier	Montlignon Rte Seigneuriale	9h30 parking du château de la Chasse (côté gauche en direction de Montlignon)	N49° 1' 23.6" E2° 17' 45.3"	N49.02323° E2.29596°
	Mercredi 14/01/2026	Olivier	Parc de la Courneuve Nord	9h30 parking Pyrus, Bd Maxime Gorki à Stains	N48°56'37.62" E2°23'32.15"	N48.942866° E2.388788°
	Samedi 17/01/2026	Pascale	Royaumont-Baillon	9h30 le long de la route devant l'Abbaye (parking de l'Abbaye réservé aux visiteurs), 95270 Asnières sur Oise	N49°8'46.4" E2°23' 9.3"	N49.146268° E2.385780°
<b>Marche Rapide 12 km</b>	Mercredi 21/01/2026	Gérald		9h15 Parking Mairie de Baillet	N49°3'53.39" E2°17'59.69"	N49.064831° E2.299914°
	Samedi 24/01/2026	Jean Charles	Marly la ville	9h30 parking à l'angle des rues Delanchy et Martial Duronsoy	N49°4'34.75" E2°29'47.47"	N49.076319° E2.496519°
	Mercredi 28/01/2026	Olivier	Chaumontel- Les Brûlis	9h30 parking des tennis, 3ème rd point de Chaumontel, à droite direction club hippique et tennis	N49°7'58.69" E2°26'21.80"	N49.13297° E2.43939°
	Samedi 31/01/2026	Olivier	Ft de Montmorency/Le Faisan Doré	9h30 parking « Les sapins brûlés »	N49° 2' 14.3" E2° 15' 41.5"	N49.0373° E2.2616°

Marche Rapide 12,5 km	Mercredi 04/02/2026	Gérald		Rv. 9h15 parking de l'église de Luzarches	N49°6'40.15'' E2°25'42.82''	N49.111153° E2.428562°
7,5 km + 177 m	Samedi 07/02/2026	Pascale	Forêt de L'Isle Adam, Les Hauts Buis	9h30 parking « Croix l'Abbé » près du Carrefour de la Porte Baillet	N49°4'58.04'' E2°15'24.15''	N49.082777° E2.256694°
7 km + 136 m	Mercredi 11/02/2026	Olivier	Domont Les Vinciennes	9h30 quitter Domont par le cimetière, 1 <sup>ère</sup> à gauche D123 (rte stratégique) parking 600 m après le collège St Pie X sur la G	N49° 0' 53.58'' E2° 19' 38.32''	N49.014883° E2.327311°
7,37 km + 28 m	Samedi 14/02/2026	Jean Charles	Parc de la Courneuve, Sud Est	9h30 parking « Tapis vert » avenue Waldeck Rochet à la Courneuve (entrée au niveau du rd point)	N48°56'24.50'' E2°24'10.22''	N48.94014° E2.40284°
7,86 km + 35 m	Samedi 21/02/2026	Olivier	Pontarmé Carrefour Pouilleux	9h30 parking église et parking rue des postes (derrière l'église)	N49°9'14.12'' E2°33'1.45''	N49.153922° E2.550403°
8,2 km + 151 m	Mercredi 25/02/2026	Olivier	Luzarches/Chaumontel	9h30 parking de l'église de Luzarches	N49° 6' 41.11'' E2° 25' 42.97''	N49.111419° E2.428603°
8 km + 84 m	Samedi 28/02/2026	Pascale	Fosses/Le Champ Renault	9h30 parking près du rond-point, avenue de Beaumont face au cinéma	N49° 6' 5.52'' E2° 31' 24.84''	N49.1019° E2.5240°
Marche Rapide 12 km	Mercredi 04/03/2026	Gérald		Rv.9h15 parking rue de la Résistance bois d'Ecouen	N49°1'18.105'' E2°22'24.222''	N49.021696° E2.373395°
7,46 km + 35 m	Samedi 07/03/2026	Olivier	Puiseux en France	9h30 parking du cimetière de Puiseux village, rue Lucien Girard Boisseau	N49°4'4.7'' E2°28'19.3''	N49.06797° E2.472028°
7,7 km + 75 m	Mercredi 11/03/2026	Olivier	Ft de L'Isle Adam la Table de Cassan	9h30 parking Carrefour du Pavillon de Paris (Obélisque) Sur la gauche en direction de l'Isle Adam	N49°6'13.9'' E2°14'55.2''	N49.103861° E2.248667°

11,5 km + 295 m 	Samedi 14/03/2026	Jean Charles	Ft de Montmorency Trou du Tonnerre GT	9h30 parking du Trou du Tonnerre, Rte Dép.D909 Prévoir le pique-nique en fin de séance pour ceux qui souhaitent partager un moment de convivialité	N49°1'33.2'' E2°18'31.4''	N49.025888° E2.308722°
6,58 km + 70 m	Samedi 21/03/2026	Pascale	Parmain	9h30 cimetière de Parmain. Sortir de Parmain par la D64 direction Nesles-la- Vallée puis à gauche direction La Naze	N49° 6' 41.8'' E2° 11' 49.7''	N49.111611° E2.197139°
6,9 km + 96 m	Mercredi 25/03/2026	Olivier	Coye la Ft/Stade	9h30 parking rue d'Hérivaux	N49°08'10.6'' E2°28'16''	N49.136278° E2.471111°
7,19 km + 142 m	Samedi 28/03/2026	Jean Charles	Ft de Montmorency Chât de la Chasse	9h30 parking du Château de la Chasse (Côté gauche en direction de Montlignon)	N49° 1' 23.6'' E2° 17' 45.3''	N49.02323° E2.29596°
7,82 km + 66 m	Samedi 04/04/2026	Olivier	Chantilly le coq chantant	9h30 parking du Canal près du stade des Bourgognes	N49°11'54.50'' E2°28'1.07''	N49.198472° E2.466964°
7,64 km + 126 m	Mercredi 08/04/2026	Olivier	Ft de Montmorency La Tour du Plumet	9h30 parking du Château de la Chasse (Côté gauche en direction de Montlignon)	N49° 1' 23.6'' E2° 17' 45.3''	N49.02323° E2.29596°
7,33 km + 94 m	Samedi 11/04/2026	Jean Charles	Coye la Ft/Viaduc	9h30 parking route des étangs de la Reine Blanche 60580 Coye la forêt, près du Château de la Reine Blanche (accès obligatoire par Coye la Forêt)	N49° 9' 17.22'' E2° 28' 48.21''	N49.154783° E2.480058°
<b>Marche Rapide 12,6 km</b>	Mercredi 15/04/2026	Gérald		Rv.9h15 en Forêt de Carnelle au parking de la Pierre Turquoise.	N49°6'21.229'' E2°18'45.032''	N49.105897° E2.312509°
7,12 km + 78 m	Samedi 18/04/2026	Pascale	Ft de L'Isle Adam, les Carrières	9h30 parking « Croix l'Abbé » près du Carrefour de la Porte Baillet	N49°4'58.04'' E2°15'24.15''	N49.082777° E2.256694°
9 km + 109 m	Mercredi 22/04/2026	Olivier	Orry Borne blanche	9h30 parking Orry la ville Borne Blanche Gare RER rue d'Hérivaux	N49°07'38.83'' E2°30'22.48''	N49.127444° E2.506222°

7 km + 83 m	Samedi 25/04/2026	Olivier	Jouy le Comte Le Trou à Morts	9h30 cimetière de Jouy Le Comte (rue des Maillets)	N49° 7' 40.6'' E2° 12' 17''	N49.127944° E2.204722°
	01, 02 et 03/05/2026	Gérald, Martine et Olivier	<b>WEEK END</b> <b>Randonnée et marche</b> <b>nordique à VEZELAY</b> <b>SUR INSCRIPTION</b> <b>auprès de Martine du</b> <b>24.01.2026 au</b> <b>06.04.2026 inclus</b>	3 circuits de 12 à 13 km Hébergement en gîte 123 € /personne Le descriptif détaillé vous sera communiqué dès réception de votre fiche d'inscription accompagnée de votre règlement		
7,6 km + 54 m	Samedi 02/05/2026	Pascale	Baillon/ Bois Bonnet Ouest	9h30 Poteau de Balivière, route de Baillon Asnières s/Oise.	N49°8'32.1'' E2°24'11.1''	N49.142250° E2.403083°
8,5 km + 76 m	Mercredi 06/05/2026	Olivier	Ezanville Plaine de FR	9h30 parking du gymnase de la Prairie	N49°2'1.89'' E2°21'39.21''	N49.033858° E2.360892°
7,78 km + 194 m	Samedi 09/05/2026	Jean Charles	Piscop/Blémur	9h30 quitter Domont par le cimetière, 1 <sup>ère</sup> à gauche D123 (rte stratégique) parking 600 m après le collège St Pie X sur la G	N49° 0' 53.58'' E2° 19' 38.32''	N49.014883° E2.327311°
<b>Semi- marathon</b> <b>21 km</b> + 109 m	Jeudi 14/05/2026	Ecouen Rando	Le Mesnil Aubry, Attainville, Belloy en France, Villiers le sec, Ecouen	Départ 8 h Parking angle Avenue du Bicentenaire et rue du Four Gaudon Sur inscription auprès d'Olivier au 07 82 15 14 20, au plus tard le dimanche 03/05/2026	N49°1'25.3 '' E2°22'52.8''	N49.02369° E2.38133°
7,5 km + 26 m	Samedi 16/05/2026	Pascale	Ft de Chantilly/Table de Montgrésin	9h30 parking de la Table de Montgrésin, Carrefour du Connétable 60500 Chantilly	N49° 9' 59.3'' E2° 30' 31.9''	N49.166472° E2.508861°
7,54 km + 197 m	Mercredi 20/05/2026	Olivier	Beaumont sur Oise	9h30 espace de verdure, sur la droite à l'entrée de Beaumont (Rue Alphonse et Louis Roussel) en arrivant par St Martin du Tertre	N49°08'13.52'' E2°17'40.96''	N49.137075° E2.29472°
7,2 km + 61 m	Samedi 23/05/2026	Olivier	Fosses, de Plaine en Ft	9h30 parking du cimetière de Fosses vieux village	N49°5'49.45'' E2°29'16.85''	N49.097055° E2.488°
<b>Marche</b> <b>Rapide</b> <b>12,8 km</b>	Mercredi 27/05/2026	Gérald		Rv.9h15 parking de Bellefontaine	N48°5'52.497'' E2°28'3.619''	N49.097916° E2.467672°

7,54 km + 162 m	Samedi 30/05/2026	Jean Charles	Ft de Montmorency – Etang Marie	9h30 Carrefour du Chêne Creux ( <b>accès obligatoire par Montlignon</b> ), route des Parquets 95390 St Prix	N49°1'27.63'' E2°16'12.63''	N49.02434° E2.27018°
6,63 km + 106 m	Mercredi 03/06/2026	Olivier	Luzarches-Epinay	9h30 rue de la Libération (entre la rue des Sapins et la rue des Châtaigniers)	N49°6'26.6'' E2°25'20.1''	N49.107389° E2.422250°
11,8 km + 84 m 	Samedi 06/06/2026	Olivier	Baillon GT	9h30 Parking près de la chapelle « Notre Dame de Baillon », place Jules Gautier ( <b>Privilégiez le covoiturage car peu de places de parking</b> ) Prévoir le pique-nique en fin de séance pour ceux qui souhaitent partager un moment de convivialité	N49°8'51.939'' E2°24'0.849''	N49.147761° E2.400236°
<b>Marche Rapide 14.6 km</b>	Mercredi 10/06/2026	Gérald		Rv.9h15 à St Martin du Tertre, 1 tour du Guet.	N49°6'34.084'' E2°20'37.615''	N49.109468° E2.343782°
7,05 km + 7 m	Samedi 13/06/2026	Pascale	Pontarmé Est	<b>9h30 parking église et parking rue des postes (derrière l'église)</b>	N49°9'14.12'' E2°33'1.45''	N49.153922° E2.550403°
7,8 km + 118 m	Mercredi 17/06/2026	Olivier	Ft de L'Isle Adam/Le Marais de Stors	Parking « Croix l'Abbé » près Carrefour Porte Baillet	N49°4'58.04'' E2°15'24.15''	N49.082777° E2.256694°
8 km + 26 m	Samedi 20/06/2026	Jean Charles	Coye la Ft/Les trois Etangs	9h30 parking route des étangs de la Reine Blanche 60580 Coye la forêt, près du Château de la Reine Blanche ( <b>accès obligatoire par Coye la Forêt</b> )	N49° 9' 17.22'' E2° 28' 48.21''	N49.154783° E2.480058°
6,9 km + 365 m	Samedi 27/06/2026	Olivier	Ecouen Château	9h30 parking entrée du bois rue de la Résistance	N49°1'17.3 '' E2°22'24.8''	N49.021472° E2.373556°
8,36 km + 91 m	Mercredi 01/07/2026	Olivier	Toutevoie	9h30 Parking de l'étang, chemin de Crosne 60270 Gouvieux	N49°11'50.352'' E2°23'48.912''	N49.19732° E2.39692°
7,03 km + 147 m	Samedi 04/07/2026	Pascale	Ft de Carnelle/Pierre Turquaise	9h30 parking de la Pierre Turquoise <b>Accès obligatoire par D301 puis D78</b>	N49°6'22.9'' E2°18'48.2''	N49.10633° E2.31343°

8,11 km + 20 m	Samedi 11/07/2026	Jean Charles	Ft de L'Isle Adam Les Grottes	9h30 parking Carrefour du Pavillon de Paris (Obélisque) Sur la gauche en direction de l'Isle Adam	N49°6'13.9'' E2°14'55.2''	N49.103861° E2.248667°
-------------------	----------------------	--------------	----------------------------------	---	------------------------------	---------------------------



**Séance longue : environ 12 km. Prévoir le pique-nique en fin de séance pour ceux qui souhaitent partager un moment de convivialité.**









**Repas tiré du sac**



**En cas d'alerte météo orange, les sorties sont annulées (depuis le groupe « Alerte WhatsApp »)**

POUR INFO, ci-dessous le calendrier des randonnées du dimanche en journée (**merci de prévenir l'animateur (trice) de votre participation au plus tard le vendredi soir**). Si vous souhaitez participer aux randonnées les lundi, jeudi ou sorties parisiennes le samedi, consultez notre site internet, rubrique « Rando » et « Rando Paris »

Date	Départ rando	Km	Repas	Descriptif	Animateur
22.02.2026 Dimanche	<b>Coye la Forêt (60580)</b> <b>9h30</b> Parking du Château de la Reine Blanche <b>(Accès obligatoire par Coye la Forêt)</b> N49°9'17.22" E2°28'48.21" N49.154783° E2.480058°	17,8 km + 91 m		Coye, Bois Bonnet, Château de Lamorlaye	Thierry 06 24 26 32 11
29.03.2026 Dimanche	<b>Carnetin (77400)</b> 9h45 Rdv parking du cimetière 14, rue des gloriettes N48°54'12.1" E2°42'21.3" N48.903374° E2.705922°	18 km + 245 m		Bords de Marne et aqueduc de la Dhuis	Olivier 07 82 15 14 20
26.04.2026 Dimanche	<b>St Felix (60370)</b> <b>9h45</b> Parking 178, rue de Fays Sous Bois N49°21'4.2" E2°16'51.8" N49.35116° E2.28106°	18,8 km + 320 m		Forêt de Hez – Etang du fond de la garde – Couvent des cordeliers et chêne de St Louis	Thierry 06 24 26 32 11
24.05.2026 Dimanche	<b>Rando Mystère</b> 	Entre 12 et 15 km		Les informations vous seront communiquées courant avril	Jean-Charles et Olivier 07 82 15 14 20
28.06.2026 Dimanche	<b>Les Andelys (27700)</b> <b>9h45</b> Parking derrière Carrefour Market N49°14'41.4" E1°24'21.9" N49.244833° E1.406083°	16 km + 249 m		Le Château Gaillard	Thierry 06 24 26 32 11